






# ÚZEMNÍ PLÁN LHOTA

## Návrh







### Legenda

-  Hranice řešeného území
-  Vymezení zastavěného území
-  Hranice parcel a budov dle KM
-  Silnice III. třídy





### Druh vyhodnocovaného pozemku


-  Lesní pozemek
-  Orná půda
-  Ostatní plocha
-  Zahrada

### Zábory půdního fondu

-  Z01 Vyhodnocované rozvojové plochy
-  1. Hranice BPEJ, třída, kód
-  Půda I. třídy ochrany
-  Půda II. třídy ochrany
-  Půda IV. třídy ochrany
-  Investice do půdy - závlahové řady

### Jevy související s ochranou PF

-  Lesní pozemek dle KM
-  Vzdálenost 50 metrů od lesa dle KM
-  Vodní tok
-  Vodní plocha



souřadnicový systém S-JTSK

Projektant: Ing. arch. Zdeněk Kindl, č. aut. ČKA 01 564 Pravonín 167, 257 09 Pravonín	Pořizovatel: Obec úřad Lhota Boleslavská 47, 277 14 Lhota prostřednictvím fyzické osoby: Ing. arch. Zdeněk Kindl, č. osvědčení 800042571 Pravonín 167, 257 09 Pravonín	Objednatel: Obec Lhota Boleslavská 47 277 14 Lhota
ve spolupráci s ateliérem U-24, s.r.o.: Perucká 11a 120 00 Praha 2		Určený zastupitel: Ing. Radka Kratochvílová, starostka
Projektanti profese: Ing. arch. Zdeněk Kindl, Mgr. Petr Koloušek, Mgr. David Třešňák,		
Zakázka:	Datum:	
<b>ÚZEMNÍ PLÁN LHOTA</b>	<b>3-2018</b>	Číslo výkresu:
Etapa:	Formát:	<b>5</b>
<b>NÁVRH PRO VEŘEJNÉ PROJEDNÁNÍ</b>	Měřítko:	
Název výkresu:	<b>1: 5 000</b>	
<b>VÝKRES PŘEDPOKLÁDANÝCH ZÁBORŮ PF</b>		

-1028000

-1028000

-724000

-723000