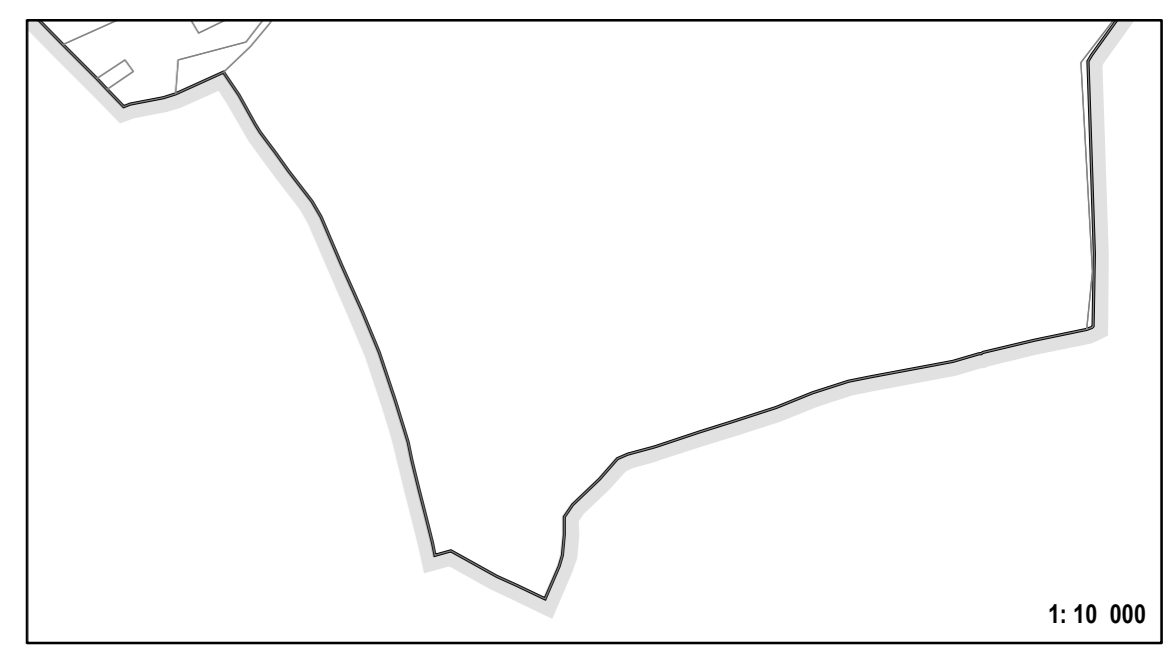
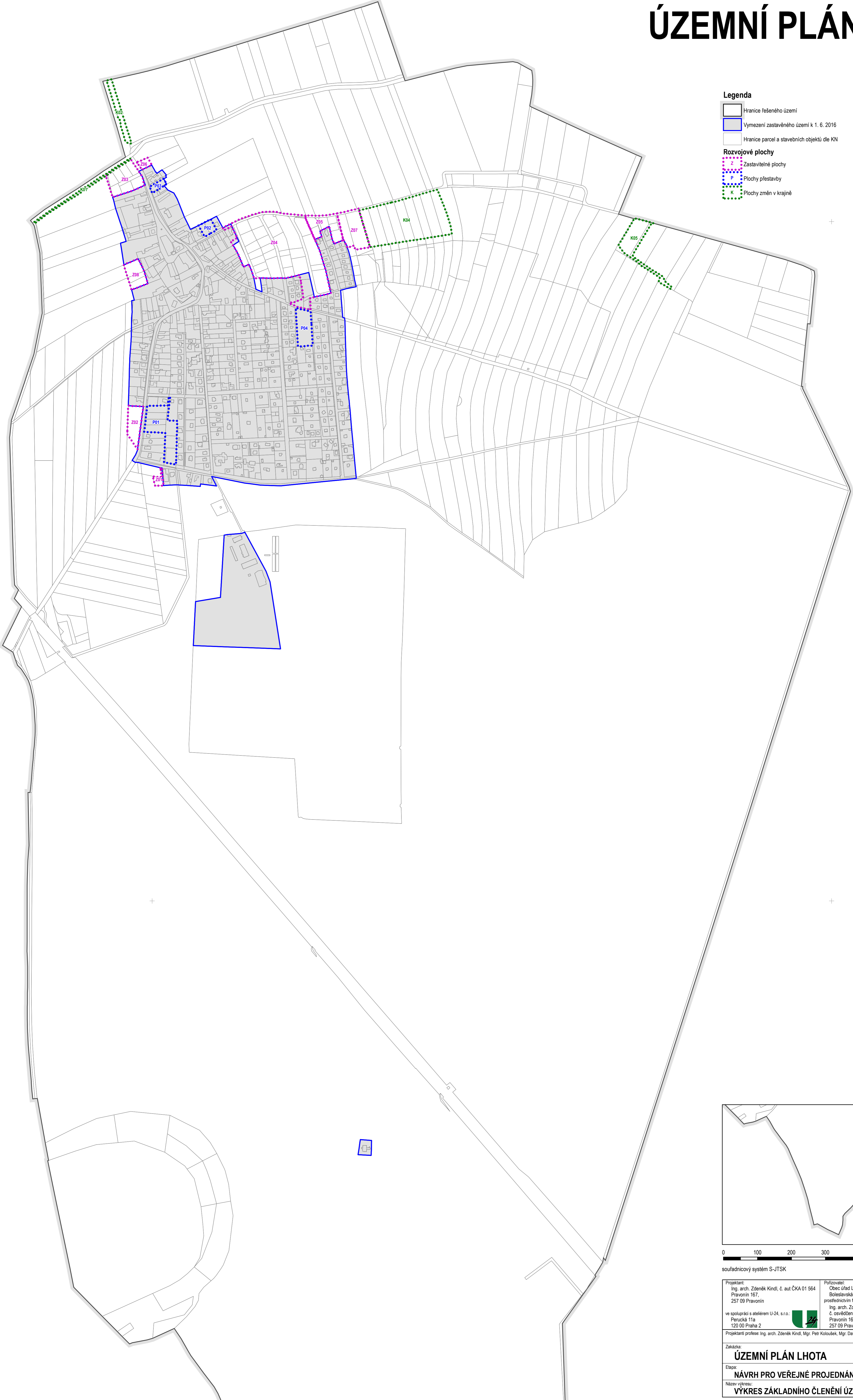





# ÚZEMNÍ PLÁN LHOTA

## Návrh

### Legenda

-  Hranice řešeného území
  -  Vymezení zastavěného území k 1. 6. 2016
  -  Hranice parcel a stavebních objektů dle KN
- Rozvojové plochy**
-  Zastavitelné plochy
  -  Plochy přestavby
  -  Plochy změn v krajině



souřadnicový systém S-JTSK				
Projektant: Ing. arch. Zdeněk Kindl, č. aut. ČKA 01 564 Právník 167, 257 09 Právoň	Pořizovatel: Obec úřad Lhota Boleslavská 47, 277 14 Lhota prostřednictvím fyzické osoby: Ing. arch. Zdeněk Kindl, č. osvědčení 800042571 Právník 167, 257 09 Právoň	Objednatel: Obec Lhota Boleslavská 47 277 14 Lhota	Určený zastupitel: Ing. Radka Kratochvílová, starostka	
ve spolupráci s ateliérem U-24, s.r.o. Perucká 11a 120 00 Praha 2		Projektantů profese: Ing. arch. Zdeněk Kindl, Mgr. Petr Koloušek, Mgr. David Třešňák, Mgr. Lukáš Klouda		
Zakázka: <b>ÚZEMNÍ PLÁN LHOTA</b>		Datum: <b>3-2018</b>		
Etapa: <b>NÁVRH PRO VEŘEJNÉ PROJEDNÁNÍ</b>		Formát: <b>A1</b>	Číslo výkresu: <b>1</b>	
Název výkresu: <b>VÝKRES ZÁKLADNÍHO ČLENĚNÍ ÚZEMÍ</b>		Měřítko: <b>1:5 000</b>		